



COMUNE DI REVINE LAGO (TV)

**PPCC**

# PIANO DI PROTEZIONE CIVILE COMUNALE



SCENARIO DI RISCHIO TRASPORTO MERCI PERICOLOSE

## PIANO OPERATIVO SPEDITIVO (POS)



**RES Ambiente s.r.l.**

Via Matteotti, 42/A – 31015 Conegliano (TV)

tel. +39(0)438 1895534

+39 335 6840779

+39 3351821698

[www.resambiente.it](http://www.resambiente.it) -

email: [protezionecivile@resambiente.it](mailto:protezionecivile@resambiente.it)

PEC: [resambiente@legalmail.it](mailto:resambiente@legalmail.it)

**IL SINDACO**

**Rag. MASSIMO  
MAGAGNIN**

RESPONSABILE  
COMUNALE  
PROTEZIONE CIVILE  
Arch. Marcello De  
Cumis

**IL PROGETTISTA**

Ing. A. Ghizzo

SOSTITUISCE

Novembre 2020

COMPILATORE

MODIFICA N°

CODICE

FILE

DATA REDAZIONE

Settembre 2023



## SOMMARIO

CAPITOLO 1 ATTI e NORME.....	1
Atti Amministrativi.....	2
CAPITOLO_2 INQUADRAMENTO OPERATIVO.....	4
Introduzione.....	5
CAPITOLO 3 CARATTERISTICHE TERRITORIALI E ANTROPICHE.....	6
QuadroSinottico_RISCHI_SOTTOSISTEMI TERRITORIALI_Introduzione Generale.....	7
QuadroSinottico_RISCHI_SOTTOSISTEMI TERRITORIALI_Mappatura.....	8
CAPITOLO 4 INDIVIDUAZIONE DEI RISCHI.....	9
CAPITOLO 5 ORGANIZZAZIONE.....	10
CAPITOLO 6 MODELLO DI INTERVENTO.....	11
Cella di Rischio A18-A38(1)_Introduzione Generale.....	12
Cella di Rischio A18-A38(1)_Parametri.....	21
Cella di Rischio A18-A38(1)_Analisi-Indicatori.....	26
Cella di Rischio A18-A38(1)_ModelloDiIntervento.....	32
Cella di Rischio A18-A38(1)_Esposizione_Persone_e_Cose.....	56
Cella di Rischio A18-A38(1)_Esposizione_per_Via_e_Nro.....	57
Cella di Rischio A18-A38(1)_StrutturaAzioni.....	60
CAPITOLO 7 ALLEGATI.....	64
CAPITOLO 8 CARTOGRAFIA.....	65
CAPITOLO 9 MODULISTICA.....	66
CAPITOLO 10 RUBRICHE.....	67
CAPITOLO 11 GLOSSARIO.....	68





**PAGINA**

**INTENZIONALMENTE**

**IN BIANCO**



**PAGINA**

**INTENZIONALMENTE**

**IN BIANCO**



ULTIMA APPROVAZIONE del PIANO di PC

COPIA  
Deliberazione n. 34  
in data 27/11/2020



**COMUNE DI REVINE LAGO**  
PROVINCIA DI TREVISO

-----  
**Verbale di deliberazione del Consiglio Comunale**

**OGGETTO: approvazione aggiornamento piano di protezione civile - recepimento della CLE.**

L'anno duemilaventi, **addì ventisette del mese di novembre, alle ore 20.34**, per determinazione del Sindaco, con inviti diramati in data utile, è stato convocato in seduta ordinaria di prima convocazione il Consiglio Comunale in modalità videoconferenza. Eseguito l'appello, risultano:

N.	Cognome e Nome	Incarico	Presenti	Assenti
1	MAGAGNIN MASSIMO	Sindaco	X	
2	FAVA FABRIZIO	Consigliere	X	
3	MOZ MANUEL	Consigliere		XG
4	SANDRIN THOMAS	Consigliere	X	
5	BERNARDI AGOSTINO	Consigliere	X	
6	CARPENE' ELISA	Consigliere	X	
7	MOMESSO STEFANIA	Consigliere	X	
8	BERNARDI GIANLUCA	Consigliere	X	
9	BOTTEGA BORIS	Consigliere	X	
10	CARLET DORIS	Consigliere	X	
11	BOTTEGA FRANCESCA	Consigliere	X	
			<b>10</b>	<b>1</b>

Partecipa alla seduta la dott.ssa DE VALERIO ELENA, Segretario del Comune.

Il Sig. MAGAGNIN MASSIMO, nella sua veste di Sindaco, constatato legale il numero degli intervenuti, dichiara aperta la seduta ed invita il Consiglio a discutere e deliberare sull'oggetto sopraindicato, compreso nell'odierna adunanza.



**PAGINA**

**INTENZIONALMENTE**

**IN BIANCO**





PIANO PROTEZIONE CIVILE COMUNALE			
Capitolo 2	Piano Operativo Speditivo (POS)		
	Introduzione		

## INTRODUZIONE

La gestione della emergenza TRASPORTO MERCI PERICOLOSE è basata sulla struttura prevista dal quadro sinottico RISCHIO-TERRITORIO. Le ZONE gestite sono quelle su cui avviene (caso reale) o si ipotizza avvenga (esercitazione) lo sversamento, le quali sono collegate ad altrettante celle di rischio e, a ciascuna cella di rischio, viene associato uno scenario di rischio.

La caratterizzazione di uno scenario di rischio prevede quanto segue:

- 1- Individuazione sul territorio comunale del perimetro della zona/e
- 2- Analisi generale dell'area sottesa dal perimetro per fissare i parametri di conduzione dello scenario di rischio quali presenza antropica, infrastrutture viarie presenti, risorse umane, materiali e mezzi necessari per lo svolgimento delle operazioni di supporto
- 3- Applicazione di modello di intervento personalizzato
- 4- Monitoraggio costante del fabbisogno funzionale della ZONA
- 5- Misurazione dell'efficacia delle operazioni di supporto



**PAGINA**

**INTENZIONALMENTE**

**IN BIANCO**



 <b>Protezione Civile</b>	<b>PIANO COMUNALE DI PROTEZIONE CIVILE RELAZIONE GENERALE</b>	<b>Modello: RG</b> <b>Capitolo: 06</b> <b>Revisione: 0</b> <b>Compilatore:</b> 
---	---	---

## **INTRODUZIONE GENERALE DEL QUADRO SINOTTICO RISCHI**

Il Piano di Protezione Civile è uno strumento di gestione delle emergenze. Un'affermazione che merita di essere approfondita in quanto i tipi di rischi sono molti e molti sono i luoghi del territorio comunale in cui il Piano deve fornire efficaci indicazioni al fine di mitigare gli effetti e le minacce che un rischio comporta. La progettazione del Piano e la sua concreta applicazione, debbono ammettere un approccio quasi scientifico. Questo significa che un'emergenza deve poter essere modellata (modello Augustus) al fine di poter rappresentare l'effetto delle azioni che si svolgono (chi fa che cosa come e quando), misurato per le cose e le persone, direttamente sul territorio comunale. A tale scopo è stato individuato un quadro sinottico che guida gli addetti ai lavori a dare concreta, mirata e pratica applicazione al Piano.

## REVINE Quadro Sinottico RISCHI\_SOTTOSISTEMI TERRITORIALI

Ambito: CAPOLUOGO - Frazione -Localita	26067		Eventi Calamitosi												Eventi Non Calamitosi	
			Rischio Meteo	Rischio Idraulico/idr ogeologico	Rischio Blackout Elettrico	Rischio Idropotabile	Rischio Aeroportual e	Rischio Sismico	Rischio Chimico Industriale	Rischio Trasporto Merci Pericolose	Rischio Ondate di calore	Rischio Emergenza Sanitaria	Rischio Incendi Boschivi	Rischio Piano di Emergenza Esterno (P.E.E. / P.S.)	Manifestaz ioni Pubbliche	Presenze stagionali
REVINE LAGO																
REVINE (A)	Ambito	N. Sotto sistema	1	2	3	4	5	6	7	8	9	10	11	12	13	14
Residenziale	A	1	A11	A12	A13	A14	A15	A16	A17	A18	A19	A110	A111	A112	A113	A114
Produttivo	A	2	A21	A22	A23	A24	A25	A26	A27	A28	A29	A210	A211	A212	A213	A214
Mobilita	A	3	A31	A32	A33	A34	A35	A36	A37	A38	A39	A310	A311	A312	A313	A314
Ambientale	A	4	A41	A42	A43	A44	A45	A46	A47	A48	A49	A410	A411	A412	A413	A414
LAGO (B)		N. Sotto sistema														
Residenziale	B	1	B11	B12	B13	B14	B15	B16	B17	B18	B19	B110	B111	B112	B113	B114
Produttivo	B	2	B21	B22	B23	B24	B25	B26	B27	B28	B29	B210	B211	B212	B213	B214
Mobilita	B	3	B31	B32	B33	B34	B35	B36	B37	B38	B39	B310	B311	B312	B313	B314
Ambientale	A	4	A41	A42	A43	A44	A45	A46	A47	A48	A49	A410	A411	A412	A413	A414



## LEGENDA rischio



Elevato



Moderato



Basso

QUADRO SINOTTICO-Riepilogo

Powered by

RES Ambiente srl - @ 2014 All rights reserved



**Vedi Capitolo 4**  
**RELAZIONE GENERALE**  
**PIANO DI PROTEZIONE CIVILE**



**Vedi Capitolo 5**  
**RELAZIONE GENERALE**  
**PIANO DI PROTEZIONE CIVILE**



**PAGINA**

**INTENZIONALMENTE**

**IN BIANCO**



## A) Lineamenti della CELLA DI Rischio A18-A38(1)

### Titolo

**Piano Operativo Speditivo per la mitigazione degli eventi calamitosi connessi allo sversamento di liquido tossico e infiammabile<sup>1</sup> lungo l'asta viaria SP35.**

### Premessa

L'evento è di natura non prevedibile e non preventivamente allocabile se non in termini generali di "all'altezza del KM xxx". Queste caratteristiche non impediscono, anzi suggeriscono, di pianificare e svolgere attività di prevenzione (es. esercitazioni) di natura strutturale e non strutturale.

### Caratteristiche territoriali

L'arteria, di gerarchia statale, è classificata come arteria la cui cifra statistica di trasporto di merci pericolose è ritenuta elevata.

Il contesto emergenziale della cella di rischio, interessa la parte del territorio comunale antropizzata (per destinazione residenziale e/o produttiva) su entrambi i lati dell'arteria.

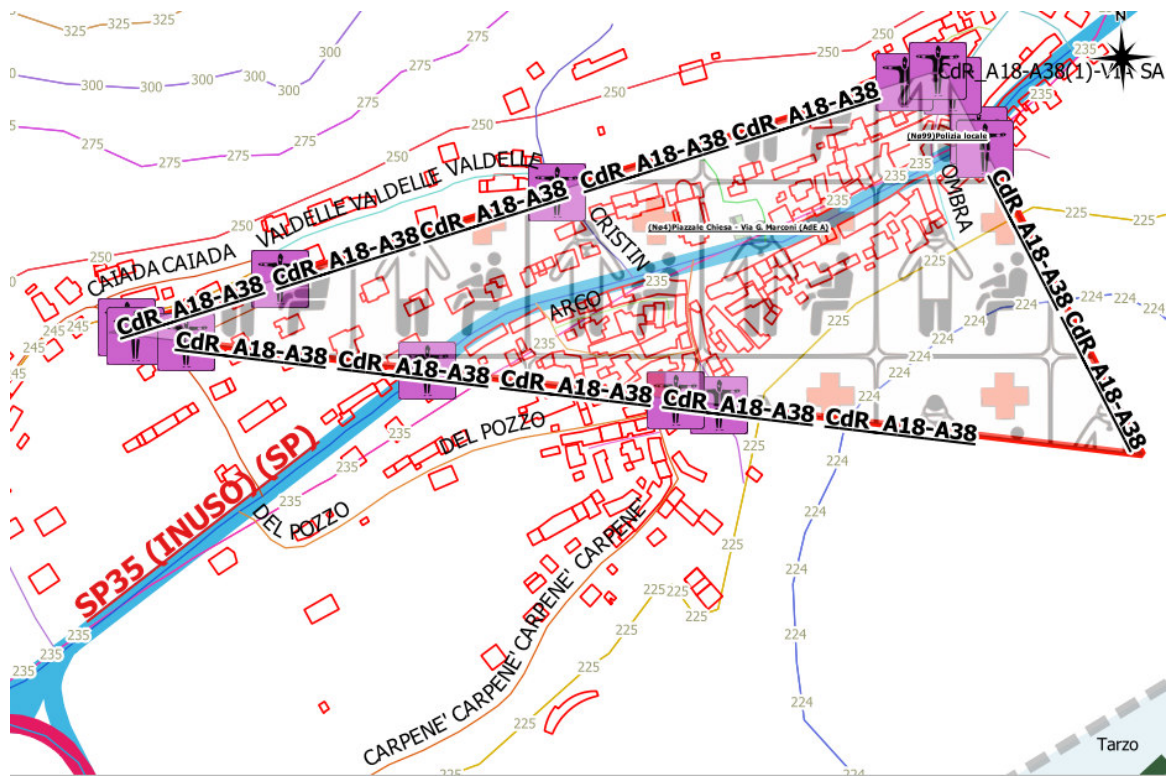
Va tenuto alquanto presente l'allocazione dei manufatti (edifici civili, artigianali e industriali): essi insistono frequentemente lungo il **filo strada dell'arteria**, diventando facile bersaglio degli sversamenti e/o dei collaterali effetti innescanti un incendio.

### Estratto Cartografico

---

<sup>1</sup> Alle 23:48 del 29 giugno 2009, il treno merci n. 50325 Trecate-Gricignano costituito da quattordici carri cisterna contenenti GPL, mentre si apprestava ad attraversare la stazione di Viareggio, deragliò per cause probabilmente legate al cedimento del carrello del primo carro cisterna, che trascinò fuori dai binari altri quattro carri. La cisterna del primo carro venne perforata da un elemento dell'infrastruttura e da essa fuoriuscì il GPL, che si incendiò repentinamente alla prima possibilità d'innesco (il gas propano è più denso dell'aria, perciò rimase a contatto con il suolo). I danni furono immediati e 11 persone persero la vita in pochi minuti, investite dalle fiamme o travolte dal crollo degli edifici; altre due persone morirono stroncate da infarto e decine rimasero ferite; di esse molte riportarono gravissime ustioni[4] e la maggior parte morì a distanza di diverse settimane dall'evento.







## Legenda

### Vestizione Progettuale

#### AREA\_01

p0102011\_AreaAttesa

p0104051\_StruttureStrategicheSpecifiche

#### AREA\_02

p0201072\_TrasportoPericolose\_Nro\_Persone\_00137\_Zona CdR\_A18-A38(1)

### Vestizione Generale

#### Cancelli\_ScenariDiRischio



CdR\_A18-A38(1)-VIA CAIADA



CdR\_A18-A38(1)-VIA CARPENE'



CdR\_A18-A38(1)-VIA GUGLIELMO MARCONI



CdR\_A18-A38(1)-VIA SAN GIACOMO



CdR\_A18-A38(1)-VIA SAN GIORGIO



CdR\_A18-A38(1)-VICOLE CARRER



CdR\_A18-A38(1)-VICOLE CRISTIN



CdR\_A18-A38(1)-VICOLE MILANES

### Destinazione Urbanistica

#### b0401011\_ATO\_Revine Lago

Ambito agricolo di pianura

Ambito insediativo a prevalente destinazione produttiva

Ambito insediativo a prevalente destinazione residenziale

Ambito montano

### Temi di servizio

LIMITI

REVINE\_LAGO\_comuni\_confinanti.cpg

Tarzo

FABBRIC

### CURVE ALTIMETRICHE\_dissolte

224

225

235

245

250

275

300

325

350

375

400

### Viabilità

### ATO

CdR\_A18-A38

### 20200824143454\_h253\_grafo

'??????????

ARCO

BIORCA

CAIADA

CARLETTIN

CARPENE'

CARRER

CRISTIN

DEL POZZO

DELL'ACQUA

GUGLIELMO MARCONI

MILANES

OMBRA

RIVA

SAN GIORGIO

SASSO

VALDELLE

VIA SAN GIACOMO

### viabilita\_export (prov. TV)

SP35

SP635



## **Distribuzione antropica**

Per la cella in esame, la distribuzione antropica è esposta alla voce del sommario >>>>>Esposizione

### ***Interrelazioni con altre Pianificazioni territoriali***

L'attuale strumento urbanistico, per la cella di rischio in esame, prevede la zonizzazione esposta nella legenda del sopra citato Estratto Cartografico. La norma prevede una fascia di rispetto per le infrastrutture viarie di 500mt dall'asse stradale. Ogni qualvolta si porrà mano agli strumenti di pianificazione territoriale si dovranno, con la necessaria progressione, rimuovere gli impedimenti istitutivi della citata fascia di rispetto.

### ***Criticita'***

La criticità più significativa è quella connessa alla viabilità alternativa all'arteria SP35.

Come detto in premessa l'evento in esame non è di natura prevedibile anche in riferimento alla sua allocazione. E' quindi ovvio che si deve procedere per scenari.

In ogni caso i mezzi di soccorso devono essere agevolati sia per arrivare nel sito dell'evento che per svolgere le attività di soccorso. Il flusso veicolare della SP35 sarà deviato sulla infrastruttura viaria secondaria disponibile. E' necessario provvedere all'allestimento del piano di MOBILITA' MODIFICATA (a cura dei responsabili delle competenti Funzioni di Supporto).

Tenuto conto della natura del rischio, solo procedendo per scenari, l'organizzazione dispone di una significativa **base metodologica** per affrontare un caso reale.

### ***Opere di Difesa***

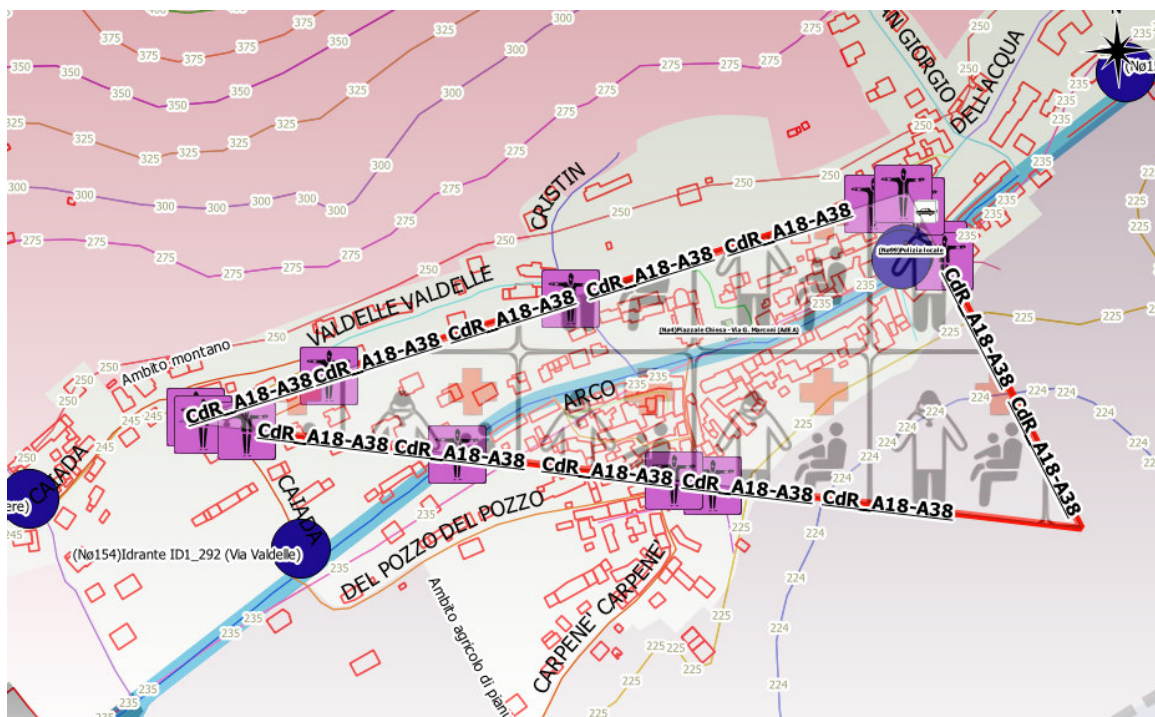
In materia di spargimenti di materiale tossico e/o infiammabile l'opera di difesa più idonea corrisponde all'istituzione di una adeguata zona di rispetto entro la quale non ci sia presenza antropica di nessun genere (residenziale, addetti attività produttive,



occasionale). E' di tutta evidenza che questa finalit a potr a essere perseguita solo in modo progressivo avendo cura di provvedere, ogni qual volta la pianificazione territoriale viene attivata, di istituire le necessarie difese quale, appunto, le zone di rispetto ovvero non istituire alcuna zona di rispetto ma RIMUOVERE le cause che le pretendono.

Sono infine assimilabili a opere di difesa la mappa degli idranti necessari per una pronta ed efficace azione di mitigazione degli effetti conseguenti all'evento calamitoso in esame.

MAPPA degli IDRANTI presenti nel territorio che comprende la cella di rischio in same:



Come si vede la strada SP35   adeguatamente fornita di IDRANTI.

A cura del Gestore del servizio di gestione degli idranti, dovr a accuratamente essere aggiornata la mappa degli idranti disponibili avendo cura di provvedere sia in termini di tipologia (numero di bocche) e portata idrica, nonch e per quanto concerne il piano di segnaletica che li renda prontamente identificabili sul territorio.

## B) Caratteristiche dell'evento



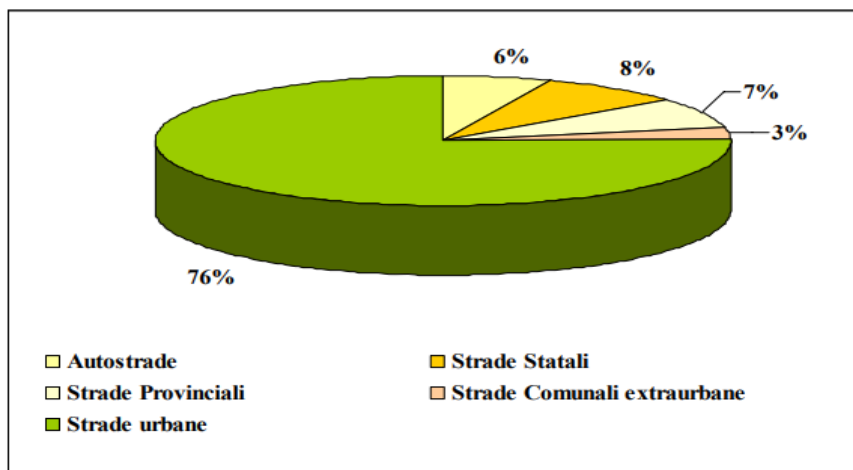
## Pericolosità

Gli incidenti stradali<sup>2</sup> si verificano prevalentemente in modo stocastico, ovvero, non è facilmente prevedibile l'accadimento di un tal evento. I gradi di libertà del fenomeno sono tali per cui la misurazione preventiva degli accadimenti non risulta essere significativa, in quanto le principali variabili (giorno, ora, luogo, livello di traffico, tipo di veicolo) non sempre risultano essere correlate in modo determinante. Ciò che può predisporre all'accadimento dell'evento risulta, molto più probabilmente, lo stato psico – fisico del conducente, il cui grado di anormalità può ridimensionare, o meno, il livello di imprevedibilità.

La pericolosità corrisponde alla probabilità che un evento accada. I risultati sotto riportati riconoscono nell'8% il valore probabilità di incidente stradale per la gerarchia delle strade statali. Non disponendo di dati che ripartiscono la percentuale appena riportata per tipologia di trasporto e segnatamente per il trasporto di merce pericolosa, in via cautelativa si mantiene per l'evento in esame la probabilità peggiore: 8%.

Relazione finale – 23 Marzo 2006

Grafico 3 – Ripartizione percentuale degli incidenti per rete stradale – Anno 2004



Fonte: Elaborazioni DiAP Politecnico di Milano da dati Ministero delle Infrastrutture e dei Trasporti, ISTAT – Statistica degli incidenti stradali (2000, 2001, 2002, 2003 – 2004)



## **Vulnerabilita'**

La vulnerabilità (incapacità di difendersi) sarebbe da modulare in ragione del grado di sicurezza (es. manufatti ignifughi) dei manufatti presenti all'interno del perimetro della cella di rischio in esame. Nulla conoscendo sul grado di sicurezza dei manufatti viene considerato quale valore reale il peggiore: **vulnerabilità ELEVATA**. Ne consegue un grado di esposizione ELEVATO sia per le persone che per le cose (es. manufatti) che ricadono nel perimetro della cella di rischio.

## **Grado di sicurezza degli edifici e/o infrastrutture**

Gli studi di Microzonazione Sismica, già recepita<sup>3</sup> nel Piano di PC, hanno virtuosamente avviato la raccolta di dati su alcuni edifici e infrastrutture pubblici<sup>4</sup> peraltro limitatamente alla risposta dei medesimi a sollecitazioni telluriche. Al momento però, per edifici e infrastrutture presenti sull'intero territorio comunale, non ci sono dati disponibili relativi al grado di sicurezza per eventi di natura incendiaria<sup>5</sup>. Ne consegue l'assegnazione d'ufficio di un valore di vulnerabilità elevato.

## **Obiettivi**

Le azioni previste dal **Modello di Intervento** delle procedure di emergenza, sono accumulate dal raggiungimento dei seguenti (non esaustivi) obiettivi di scopo:

- Contenimento dei tempi di intervento
- Impedire/limitare l'estensione dei fenomeni calamitosi occorsi nella Cella di rischio in esame alle parti contigue di territorio
- Soccorrere le persone coinvolte secondo un piano di priorità

---

<sup>3</sup> Tramite delibera consiliare

<sup>4</sup> Sono tutti esterni al perimetro delimitato per la cella di rischio in esame

<sup>5</sup> Grenfell Tower di Londra (giugno 2017). Fu distrutta causa l'utilizzo di materiale di copertura delle pareti esterne infiammabile. Ci furono anche due morti italiani.



Ciascun obiettivo di scopo deve quindi presentare un **livello di efficacia più alto possibile** e un profilo S.M.A.R.T. o S.M.A.R.T.E.R.<sup>6</sup>

## D) Operatività

- **Tavole tematiche**

Codice Tavola	Descrizione Tavola
EL01-R08-02-1	Scenario_ Trasporto Merci Pericolose_ Strade Sovracomunali_Arteria SS13_Pontebbana_al-KM---

I responsabili delle Funzioni di Supporto provvederanno ad effettuare e consegnare le stampe delle succitate tavole tematiche in ragione del numero necessario per l'intera organizzazione.

- **Modello di Intervento**

Lo scenario di rischio prevede un **Modello di Intervento**, che elenca le **priorità** e le associate **azioni** previste a carico delle competenti Funzioni di Supporto.

- **Modulistica**

Lo scenario di rischio prevede l'utilizzo della modulistica prevista per le seguenti tipologie:

### TIPOLOGIA MODULO

<b>Modulistica_MACCHINA ORGANIZZATIVA (F)</b>
<b>Modulistica_COMUNICAZIONI (G)</b>
<b>Modulistica_ADEMPIMENTI_AMMINISTRATIVI (H)</b>

<sup>6</sup> Capitolo 6 della Relazione Generale del Piano di Protezione Civile Comunale



Ciascun modulo è presente nella cartella del CD denominata **“Word”** che accompagna l'aggiornamento del Piano di PC.

- **Strumenti di Gestione**

L'organizzazione potrà disporre degli ambienti informatici che riterrà più idonei per la compilazione e l'inoltro della modulistica prevista. In via minimale e non esaustiva, può essere utilizzata la soluzione WORD -->Lettere, per scegliere i destinatari della comunicazione (disponibili nell'archivio del Piano di PC denominato **p0110\_ElencoTelefonico.mdb** presente nella cartella del CD denominata **“MDB”** che accompagna l'aggiornamento del Piano di PC)

## **E) Resoconto dello svolgimento delle operazioni**

### **1. Resoconto:**

**a. Analisi Indicatori: scostamento tra valori rilevati e valori attesi**

**b. Motivazioni degli scostamenti**

### **2. Retroazioni necessarie:**

**a. Previsione**

**b. Prevenzione strutturale**

**c. Prevenzione NON strutturale**

**d. Pianificazione**

**e. Conduzione**

**f. Valutazione**

I resoconti e le retroazioni, opportunamente verbalizzate<sup>7</sup>, costituiranno il materiale informativo con cui introdurre le necessarie rettifiche, integrazioni, correzioni del Piano di PC.

---

<sup>7</sup> Modello (Word) C10. Verbale VALUTAZIONE (Evento reale o Esercitazione)





# Risorse e Minacce

Cod Istat Comune

**26067 Revine Lago**

<b>ZONASISMICA</b>	<sup>2</sup> <input type="checkbox"/> <b>SEDE COM</b>	<b>DataAdempimento</b>	<b>DataPROSSIMOAdempimento</b>
<b>Descrizione Adempimento</b>			
Approvazione con Atto CC (L. 100/2012 e DGR 3315/10 e ssmmii)		30/11/2017	<b>29/05/2018</b>

<b>TEMA</b>	<b>p0105_Infrastrutture_strategiche.mdb</b>
<b>CLASSE</b>	<b>DENOMINAZIONE SCHEDA</b>
	<i>progressivo scheda stato</i>

<b>p0105052_StradeStrategiche</b>			
(N°32)Via Fornaci_ accesso (AdE A) Campo da calcio comunale - Via Fornaci	32	Attiva	
(N°33)Via Roma (SP 35)_accesso (AdE A) Parcheggio	33	Attiva	
(N°34)Via Celle_ accesso (AdE A) Piazzale retro municipio	34	Attiva	
(N°35)Via Guglielmo Marconi (SP 35)_accesso (AdE A) Piazzale Chiesa	35	Attiva	
(N°36)Via Guglielmo Marconi (SP 635)_accesso (AdE A) Campo da calcio comunale - Via G. Marconi	36	Attiva	
(N°37)Via Fornaci_ accesso (AdE R) Campo da calcio comunale - Via Fornaci	37	Attiva	
(N°38)Via Guglielmo Marconi (SP 635)_accesso (AdE R) Campo da calcio comunale - Via G. Marconi	38	Attiva	
(N°39)Via Guglielmo Marconi (SP 635)_accesso (AdE S) Campo da calcio comunale - Via G. Marconi	39	Attiva	
(N°468)Via Riviera	468	Attiva	
(N°474)Via San Giorgio (asta alternativa)	474	Attiva	
(N°475)Via dell'Acqua (asta alternativa)	475	Attiva	
(N°476)Via Cal delle Viole (asta alternativa)	476	Attiva	
(N°477)Via San Martin (asta alternativa)	477	Attiva	

	<b>Numero Schede</b>	<b>Q.tà</b>
<b>p0105052_StradeStrategiche</b>		13
<b>p0105062_PontiStrategici</b>		
(N°328)Ponte SP 159 (Su Torrente Sora - Longhere - Pavei) n. 1	328	Attiva





(N°329)Ponte SP 159 (Su Torrente Sora - Longhere - Pavei) n. 2	329	Attiva
(N°330)Ponte SP 159 (Su Torrente Sora - Longhere - Pavei) n. 3	330	Attiva
(N°331)Ponte SP 159 n. 1	331	Attiva
(N°332)Ponte SP 159 n. 2	332	Attiva
(N°333)Ponte SP 159 n. 3	333	Attiva
(N°334)Ponte SP 159 n. 4	334	Attiva
(N°335)Ponte SP 159 n. 5	335	Attiva
(N°336)Ponte SP 159 n. 6	336	Attiva
(N°337)Ponte SP 159 n. 7	337	Attiva
(N°358)Ponte Via Maestra (Torrente Sora - Longhere - Pavei)	358	Attiva
(N°369)Ponte (Via Riviera)	369	Attiva
(N°81)Ponte SP 35 (Torrente Sora - Longhere - Pavei)	81	Attiva
(N°82)Ponte SP 635 (Fiume Soligo)	82	Attiva
(N°83)Ponte SP 35 (Torrente Val S. Maria)	83	Attiva
(N°84)Ponte SP 35 (Torrente Piovesol)	84	Attiva
(N°86)Ponte SP 635 (Torrente Pioveson)	86	Attiva

*Numero Schede*

*Q.tà*

p0105062\_PontiStrategici

17

**p0105072\_GallerieStrategiche**

(N°360)Incasso\_SP 35

360 Attiva

*Numero Schede*

*Q.tà*

p0105072\_GallerieStrategiche

1





---

**TEMA** **p0107\_Infrastrutture\_rilevanti.mdb**

---

**CLASSE** **DENOMINAZIONE SCHEDA** **progressivo scheda stato**

**p0107012\_CollegamentiViari**

(N°42)SP 159 del Pian delle Femmine 42 Attiva

(N°481)SP 635 del Passo di San Boldo 481 Attiva

(N°482)SP 35 della Vallata 482 Attiva

---

<i>Numero Schede</i>	<i>Q.tà</i>
p0107012_CollegamentiViari	3



*Pagina 3 di 5*



**TEMA** **p0108 Strutture tattiche e sensibili.mdb**  
**CLASSE** **DENOMINAZIONE SCHEDA** **progressivo scheda stato**

**p0108103\_Cancelli**

(N°193)Canello (Via Roma) est	193	Attiva
(N°194)Canello (Via Roma) ovest	194	Attiva
(N°201)Canello (Via Sottocroda) est	201	Attiva
(N°203)Canello (Via San Francesco) sud	203	Attiva
(N°204)Canello (Via San Francesco) nord	204	Attiva
(N°207)Canello (Via delle Lame) est	207	Attiva
(N°209)Canello (Via delle Lame) ovest	209	Attiva
(N°216)Canello (Loc.ta Ronch)	216	Attiva
(N°363)Canello (Via Grava) est	363	Attiva
(N°364)Canello (Via Grava) ovest	364	Attiva
(N°365)Canello (Via Monastier)	365	Attiva
(N°366)Canello (Via Sottocroda) ovest	366	Attiva
(N°470)Canello (intersezione tra Via G. Marconi e Via Sottocroda)	470	Attiva
(N°471)Canello (Via G. Marconi confine con Comune di Cison di V.)	471	Attiva
(N°478)Canello (intersezione tra Via G. Marconi e Via San Giorgio)	478	Attiva
(N°479)Canello (intersezione tra Via Giovanni XXIII e Via San Martin)	479	Attiva

*Numero Schede* *Q.tà*  
p0108103\_Cancelli 16





---

***TOTALE\_Schede***

TotaleSchede

50







## REVINE LAGO\_Quadro Sinottico RISCHI\_SOTTOSISTEMI TERRITORIALI

Modulistica_ADEMPIMENTI_A MMINISTRATIVI (H)	10	n.n.	n.n.	(Numero INVII)/(H)	n.n.	20,00%	-25,45%	Modello di Intervento da revisionare
totale	22							



Cella di Rischio\_A18(1)

Powered by  
RES Ambiente srl - @ 2014 All rights reserved







REVINE LAGO\_Quadro Sinottico RISCHI\_SOTTOSISTEMI TERRITORIALI

Modulistica_MACCHINA ORGANIZZATIVA (F)	7	(Numero INVII)/(F)	n.n.	n.n.	n.n.	25,00%	-6,82%	Modello di Intervento da revisionare
Modulistica_COMUNICAZIONI (G)	5	n.n.	(Numero INVII)/(G)	n.n.	n.n.	30,00%	7,27%	come da pianificazione
Modulistica_ADEMPIMENTI_A MMINISTRATIVI (H)	10	n.n.	n.n.	(Numero INVII)/(H)	n.n.	20,00%	-25,45%	Modello di Intervento da revisionare
totale	22							



Cella di Rischio\_A38(1)

Powered by  
RES Ambiente srl - @ 2014 All rights reserved

**MODELLO INTERVENTO** -----> PR06\_01**ENTE***Cod Istat Comune***26067 Revine Lago**

<b>ZONASISMICA</b>	<sup>2</sup> <input type="checkbox"/> <b>SEDE COM</b>	<b>DataPROSSIMOAdempimento</b>
<i>Descrizione Adempimento</i>	<i>DataAdempimento</i>	
Approvazione con Atto CC (L. 100/2012 e DGR 3315/10 e ssmmii)	30/11/2017	<b>29/05/2018</b>

**Rischio: TRASPORTO****Procedura: Trasporto merci Pericolose su Strade Sovracomunali****Stato: 04 - Allarme**

---

**Funzione** **Priorità** **AZIONE**  
**01 - Tecnica e di pianificazione** **1** **Convocazione del COC**

**RESPONSABILE della Funzione**  
**DE CUMIS** **MARCELLO**

<i>Recapiti</i>	<i>tipoRecapito</i>	<i>recapito</i>
Cell		340.2714186
Tel Casa		nd
Tel Uff		0438 9264207

---

*Elementi interessati dall'Azione*

<b>TEMA</b>	<b>p0301_Augustus.mdb</b>	<b>Nro scheda</b>	<b>stato</b>
<b>CLASSE</b>	<b>p0301011_Augustus</b>		
<b>DENOMINAZIONE SCHEDA</b>			
<b>Componente COC--01- Sindaco</b>	<b>01 MAGAGNIN MASSIMO</b>	999	Attiva
<b>Componente COC--02- Assessore delegato Protezione Civile</b>	<b>02 MAGAGNIN MASSIMO</b>	999	Attiva
<b>Componente COC--03- Segretario Comunale</b>	<b>03 ZANATTA ALESSANDRO</b>	999	Attiva
<b>Componente COC--04- Responsabile dell'Ufficio Comunale di Protezione Civile</b>	<b>04 DE CUMIS MARCELLO</b>	999	Attiva
<b>Componente COC--05- Dirigente responsabile del Settore Tecnico</b>	<b>05 DE CUMIS MARCELLO</b>	999	Attiva
<b>Componente COC--06- Agente Polizia Municipale</b>	<b>06 CAMERIN EZIO</b>	999	Attiva



---

**Componente COC--07- Responsabile del gruppo volontariato comunale di Protezione Civile o Associazion 07 FAVERO LUCA**

999 Attiva



**Funzione** **Priorità** **AZIONE**  
**01 - Tecnica e di pianificazione** **2** **Convocazione dei Responsabili delle Funzioni di Supporto**

**RESPONSABILE della Funzione**  
**DE CUMIS** **MARCELLO**

**Recapiti** **tipoRecapito** **recapito**

Cell **340.2714186**  
 Tel Casa **nd**  
 Tel Uff **0438 9264207**

*Elementi interessati dall'Azione*

<b>TEMA</b>	<b>p0301_Augustus.mdb</b>	<b>Nro scheda</b>	<b>stato</b>
<b>CLASSE</b>	<b>p0301010_Augustus</b>		
<b>DENOMINAZIONE SCHEDA</b>			
<b>Responsabili Funzione di Supporto--01- Tecnica e di Pianificazione</b>	<b>01 DE CUMIS</b>	999	Attiva
<b>MARCELLO</b>			
<b>Responsabili Funzione di Supporto--02- Sanità, Assistenza Sociale e Veterinaria</b>	<b>02</b>	999	Attiva
<b>Assistente Sociale n.d.</b>			
<b>Responsabili Funzione di Supporto--04- Volontariato</b>	<b>04 FAVERO LUCA</b>	999	Attiva
<b>Responsabili Funzione di Supporto--05- Risorse di Mezzi e Materiali</b>	<b>05 Zannoni</b>	999	Attiva
<b>Maura</b>			
<b>Responsabili Funzione di Supporto--07- Telecomunicazioni</b>	<b>07 FAVERO LUCA</b>	999	Attiva
<b>Responsabili Funzione di Supporto--08- Servizi Essenziali</b>	<b>08 Balzan Silvia</b>	999	Attiva



---

<b>Responsabili Funzione di Supporto--09- Censimento Danni 09 Zannoni Maura</b>	999	Attiva
<b>Responsabili Funzione di Supporto--10- Strutture Operative Locali e Viabilità 10 CAMERIN EZIO</b>	999	Attiva
<b>Responsabili Funzione di Supporto--13- Assistenza alla Popolazione 13 Balzan Silvia</b>	999	Attiva
<b>Responsabili Funzione di Supporto--15 - Gestione amministrativa 15 Resp.le Area Finanziaria</b>	999	Attiva
<b>Responsabili Funzione di Supporto--98- Addetto gestione informatica del PIANO 98 DE CUMIS MARCELLO</b>	999	Attiva
<b>Responsabili Funzione di Supporto--99- Addetto gestione SCAMBIO INFORMATICO del PIANO 99 DE CUMIS MARCELLO</b>	999	Attiva





Funzione

Priorità **AZIONE**

01 - Tecnica e di pianificazione

3 Mantiene i contatti con i referenti PC (sussidiarietà orizzontale)

RESPONSABILE della Funzione

DE CUMIS MARCELLO

Recapiti

tipoRecapito recapito

Cell 340.2714186

Tel Casa nd

Tel Uff 0438 9264207

*Elementi interessati dall'Azione*

TEMA

p0104\_Edifici\_strategici.mdb

CLASSE

p0104011\_UfficiPC

Nro scheda stato

DENOMINAZIONE SCHEDA

(N°13)Sede C.O.C.

13 Attiva

MAGAGNIN

MASSIMO

Recapito-----

URL sito Ufficiale dell'Ente--cell 333.3152455--tel casa n.d.--tel uff 0438.9290

(N°252)Unione Montana Prealpi Trevigiane

252 Attiva

MAGAGNIN

MASSIMO

Recapito-----

URL sito Ufficiale dell'Ente--cell 333.3152455--tel casa n.d.--tel uff 0438.9290

(N°296)Cison di Valmarino\_Sede COC

296 Attiva

MAGAGNIN

MASSIMO

Recapito-----

URL sito Ufficiale dell'Ente--cell 333.3152455--tel casa n.d.--tel uff 0438.9290

(N°297)Trichiana\_Sede COC

297 Attiva

MAGAGNIN

MASSIMO

Recapito-----

URL sito Ufficiale dell'Ente--cell 333.3152455--tel casa n.d.--tel uff 0438.9290



---

(N°298)Tarzo\_Sede COC

298 Attiva

**MAGAGNIN****MASSIMO***Recapito-----*

URL sito Ufficiale dell'Ente--cell 333.3152455--tel casa n.d.--tel uff 0438.9290

---

(N°299)Limana\_Sede COC

299 Attiva

**MAGAGNIN****MASSIMO***Recapito-----*

URL sito Ufficiale dell'Ente--cell 333.3152455--tel casa n.d.--tel uff 0438.9290

---

(N°300)Vittorio Veneto\_Sede COC

300 Attiva

**MAGAGNIN****MASSIMO***Recapito-----*

URL sito Ufficiale dell'Ente--cell 333.3152455--tel casa n.d.--tel uff 0438.9290



*Funzione*

*Priorità* **AZIONE**

**02 - Sanità, Assistenza Sociale e Veterinaria**

**1 Mantiene i contatti con referenti Pronto Soccorso**

*RESPONSABILE della Funzione*

**Assistente Sociale n.d.**

*Recapiti* *tipoRecapito* *recapito*

Cell **331.2665259**

Tel Casa **n.d**

Tel Uff **0438.929010 int..303**

*Elementi interessati dall'Azione*

*TEMA*

**p0104\_Edifici\_strategici.mdb**

*CLASSE*

**p0104031\_ProntoSoccorso**

*Nro scheda* *stato*

*DENOMINAZIONE SCHEDA*

**(N°226)Ospedale di Vittorio Veneto**

226 Attiva

**DE CUMIS**

**MARCELLO**

*Recapito-----*

<https://www.misterimpres.it/--cell> 340.2714186--tel casa nd--tel uff 0438 926

**(N°228)Ospedale Ca Foncello di Treviso**

228 Attiva

**DE CUMIS**

**MARCELLO**

*Recapito-----*

<https://www.misterimpres.it/--cell> 340.2714186--tel casa nd--tel uff 0438 926

**(N°374)S.U.E.M. (Servizio Urgenza Emergenza Medica)**

374 Attiva

**DE CUMIS**

**MARCELLO**

*Recapito-----*

<https://www.misterimpres.it/--cell> 340.2714186--tel casa nd--tel uff 0438 926



**Funzione****02 - Sanità, Assistenza Sociale e Veterinaria****Priorità AZIONE****2 Mantiene i contatti con referenti Strutture Sanitarie****RESPONSABILE della Funzione****Assistente Sociale n.d.****Recapiti****tipoRecapito recapito**

Cell 331.2665259

Tel Casa n.d

Tel Uff 0438.929010 int..303

**Elementi interessati dall'Azione****TEMA****p0106\_Edifici\_rilevanti.mdb****CLASSE****p0106031\_StruttureSanitarie****Nro scheda stato****DENOMINAZIONE SCHEDA****(N°120)Studio Medico Bisol dr. Caterina**

120 Attiva

**Assistente Sociale****n.d.****Recapito-----****<https://salute.regione.veneto.it/servizi/cerca-medici-e-pediatri--cell> 331.26652!  
0438.929010 int..303****(N°121)Studio Medico Gerardi Francesco**

121 Attiva

**Assistente Sociale****n.d.****Recapito-----****<https://salute.regione.veneto.it/servizi/cerca-medici-e-pediatri--cell> 331.26652!  
0438.929010 int..303**

---

**Funzione**

**02 - Sanità, Assistenza Sociale e Veterinaria**

**RESPONSABILE della Funzione**

**Assistente Sociale n.d.**

**Priorità AZIONE**

**3 Dimensione PSICOSOCIALE, fase prevenzione: attivazione PASS (Triage, Procedure, Strumenti)**

**Recapiti tipoRecapito recapito**

Cell **331.2665259**

Tel Casa **n.d**

Tel Uff **0438.929010 int..303**

---



**Funzione****Priorità AZIONE****04 - Volontariato****1 Verifica competenze disponibili nelle associazioni di volontariato****RESPONSABILE della Funzione****FAVERO LUCA****Recapiti tipoRecapito recapito**

Cell 3452946512

Tel Casa n.d.

Tel Casa n.d.

Tel Uff n.d.

Tel Uff n.d.

**Elementi interessati dall'Azione****TEMA****p0109\_Risorse\_attive.mdb****CLASSE****p0109011\_OrgVolontariato****Nro scheda stato****DENOMINAZIONE SCHEDA****(N°272)Comitato Provinciale CRI**

272 Attiva

**FAVERO****LUCA****Recapito-----**

URL sito Ufficiale dell'Ente--cell 3452946512--tel casa n.d.--tel uff n.d.

**(N°273)Ass.ne PC Vittorio Veneto**

273 Attiva

**FAVERO****LUCA****Recapito-----**

URL sito Ufficiale dell'Ente--cell 3452946512--tel casa n.d.--tel uff n.d.

**(N°362)Ass.ne A.N.A. - Vittorio Veneto**

362 Attiva

**FAVERO****LUCA****Recapito-----**

URL sito Ufficiale dell'Ente--cell 3452946512--tel casa n.d.--tel uff n.d.



---

(N°375)Ass.ne A.N.A. (Provinciale)

375 Attiva

**FAVERO**

**LUCA**

*Recapito-----*

URL sito Ufficiale dell'Ente--cell 3452946512--tel casa n.d.--tel uff n.d.

---

(N°48)Ass.ne Vol. A.I.B. e PC - Revine Lago e Tarzo

48 Attiva

**FAVERO**

**LUCA**

*Recapito-----*

URL sito Ufficiale dell'Ente--cell 3452946512--tel casa n.d.--tel uff n.d.

---

(N°49)Ass.ne A.N.A. - Revine Lago

49 Attiva

**FAVERO**

**LUCA**

*Recapito-----*

URL sito Ufficiale dell'Ente--cell 3452946512--tel casa n.d.--tel uff n.d.

---



**Funzione** **Priorità** **AZIONE**  
**05 - Risorse** **1 Allineamento Funz. 05 - Risorse Stato Evento Allarme**

**RESPONSABILE della Funzione****Zannoni Maura****Recapiti tipoRecapito recapito**

Cell 344.0343554

Tel Casa n.d.

Tel Casa n.d

Tel Uff 0438.9264221

Tel Uff 0438 9264221

**Elementi interessati dall'Azione****TEMA** p0109\_Risorse\_attive.mdb**CLASSE** p0109033\_Materiali**Nro scheda stato****DENOMINAZIONE SCHEDA****(N°53)Ditta Fava Flavio (Scavatorista)**

53 Attiva

**Zannoni****Maura****Recapito-----** URL sito Ufficiale dell'Ente--cell 344.0343554--tel casa n.d.--tel uff 0438.9264:**(N°58)Segnaletica stradale, transenne**

58 Attiva

**Zannoni****Maura****Recapito-----** URL sito Ufficiale dell'Ente--cell 344.0343554--tel casa n.d.--tel uff 0438.9264:**(N°59)Radio amatore - Apparecchiature radiotrasmittenti**

59 Attiva

**Zannoni****Maura****Recapito-----** URL sito Ufficiale dell'Ente--cell 344.0343554--tel casa n.d.--tel uff 0438.9264:



(N°60)Spargisale e lame

60 Attiva

Zannoni

Maura

*Recapito-----*

URL sito Ufficiale dell'Ente--cell 344.0343554--tel casa n.d.--tel uff 0438.9264:

(N°62)Ditta De Polo Arrigo (Materiale vario)

62 Attiva

Zannoni

Maura

*Recapito-----*

URL sito Ufficiale dell'Ente--cell 344.0343554--tel casa n.d.--tel uff 0438.9264:

*Funzione*

*Priorità AZIONE*

05 - Risorse

**2** **Predisporre in prossimità dei punti critici viari le risorse necessarie (personale e materiale)**

*RESPONSABILE della Funzione*

Zannoni

Maura

*Recapiti*

*tipoRecapito recapito*

Cell 344.0343554

Tel Casa n.d.

Tel Casa n.d

Tel Uff 0438.9264221

Tel Uff 0438 9264221



<i>Funzione</i>	<i>Priorità</i>	<b>AZIONE</b>
<b>07 - Telecomunicazioni</b>	<b>1</b>	<b>Comunicazione alla popolazione di comportamenti da adottare in condizioni di elevata criticità</b>

*RESPONSABILE della Funzione*  
**FAVERO LUCA**

<i>Recapiti</i>	<i>tipoRecapito</i>	<i>recapito</i>
	Cell	3452946512
	Tel Casa	n.d.
	Tel Casa	n.d.
	Tel Uff	n.d.
	Tel Uff	n.d.

### *Elementi interessati dall'Azione*

*TEMA* **p0103\_Metodi\_di\_allertamento.mdb**

*CLASSE* **p0103013\_Allertamento**

*Nro scheda stato*

*DENOMINAZIONE SCHEDA*

(N°10)Fonte: Campane campanile chiesa (Lago)

10 Attiva

**Balzan**

**Silvia**

*Recapito-----* <https://www.diocesivittorioveneto.it/>--cell 335.7575796--tel casa n.d--tel uff 0

(N°112)Fonte: Campane campanile chiesa (Santa Maria)

112 Attiva

**Balzan**

**Silvia**

*Recapito-----* <https://www.diocesivittorioveneto.it/>--cell 335.7575796--tel casa n.d--tel uff 0

(N°114)Fonte: Altoparlante

114 Attiva

**Balzan**

**Silvia**

*Recapito-----* <https://www.diocesivittorioveneto.it/>--cell 335.7575796--tel casa n.d--tel uff 0



---

(N°9)Fonte: Campane campanile chiesa (Revine)

9 Attiva

Balzan

Silvia

*Recapito-----*

<https://www.diocesivittorioveneto.it/--cell> 335.7575796--tel casa n.d--tel uff 0

---



**Funzione****Priorità AZIONE****07 - Telecomunicazioni****2 Verifica del segnale sulle stazioni degli Operatori Telefonici****RESPONSABILE della Funzione****FAVERO****LUCA****Recapiti****tipoRecapito recapito**Cell **3452946512**Tel Casa **n.d.**Tel Casa **n.d.**Tel Uff **n.d.**Tel Uff **n.d.****Elementi interessati dall'Azione****TEMA****p0103\_Metodi\_di\_allertamento.mdb****CLASSE****p0103011\_Allertamento****Nro scheda stato****DENOMINAZIONE SCHEDA****(N°11)Z.R.S. Campane Chiesa (Revine)**

11 Attiva

**CAMERIN****EZIO****Recapito-----****https://www.diocesivittorioveneto.it/--cell 320.4218193--tel casa n.d.--tel uff r****(N°113)Z.R.S. Campane Chiesa (Santa Maria)**

113 Attiva

**CAMERIN****EZIO****Recapito-----****https://www.diocesivittorioveneto.it/--cell 320.4218193--tel casa n.d.--tel uff r****(N°12)Z.R.S. Campane Chiesa (Lago)**

12 Attiva

**CAMERIN****EZIO****Recapito-----****https://www.diocesivittorioveneto.it/--cell 320.4218193--tel casa n.d.--tel uff r**

(N°413)Z.R.S. Altoparlante

413 Attiva

CAMERIN

EZIO

Recapito----- <https://www.diocesivittorioveneto.it/--cell> 320.4218193--tel casa n.d.--tel uff r

Funzione

Priorità **AZIONE**

10 - Strutture Operative Locali e Viabilità

1 Stampa di uno o più degli elaborati indicati nell'ultima pagina della Relazione Generale

RESPONSABILE della Funzione

CAMERIN EZIO

Recapiti tipoRecapito recapito

Cell 320.4218193

Tel Casa n.d.

Tel Uff n.d.

*Elementi interessati dall'Azione*

TEMA p0201\_Scenari\_di\_rischio.mdb

CLASSE p0201072\_TrasportoPericolose

Nro scheda stato

DENOMINAZIONE SCHEDA

(N°484)Rischio trasporto Merci Pericolose CdR\_A18-A38(1)

484 Attiva

Recapito----- ##



**Funzione** **10 - Strutture Operative Locali e Viabilità** **Priorità** **AZIONE**  
**2 Attivazione cancelli stradali**

**RESPONSABILE della Funzione**

**CAMERIN EZIO**

**Recapiti** **tipoRecapito** **recapito**

Cell **320.4218193**

Tel Casa **n.d.**

Tel Uff **n.d.**

**Elementi interessati dall'Azione**

**TEMA** **p0108\_Strutture\_tattiche\_e\_sensibili.mdb**

**CLASSE** **p0108103\_Cancelli**

**Nro scheda** **stato**

**DENOMINAZIONE SCHEDA**

**(N°193)Cancello (Via Roma) est**

193 Attiva

**CAMERIN**

**EZIO**

**Recapito-----**

URL sito Ufficiale dell'Ente--cell 320.4218193--tel casa n.d.--tel uff n.d.

**(N°194)Cancello (Via Roma) ovest**

194 Attiva

**CAMERIN**

**EZIO**

**Recapito-----**

URL sito Ufficiale dell'Ente--cell 320.4218193--tel casa n.d.--tel uff n.d.

**(N°201)Cancello (Via Sottocroda) est**

201 Attiva

**CAMERIN**

**EZIO**

**Recapito-----**

URL sito Ufficiale dell'Ente--cell 320.4218193--tel casa n.d.--tel uff n.d.

**(N°203)Cancello (Via San Francesco) sud**

203 Attiva

**CAMERIN**

**EZIO**

**Recapito-----**

URL sito Ufficiale dell'Ente--cell 320.4218193--tel casa n.d.--tel uff n.d.



(N°204)Cancello (Via San Francesco) nord	204	Attiva
<b>CAMERIN</b>	<b>EZIO</b>	
<i>Recapito-----</i>	URL sito Ufficiale dell'Ente--cell 320.4218193--tel casa n.d.--tel uff n.d.	
(N°207)Cancello (Via delle Lame) est	207	Attiva
<b>CAMERIN</b>	<b>EZIO</b>	
<i>Recapito-----</i>	URL sito Ufficiale dell'Ente--cell 320.4218193--tel casa n.d.--tel uff n.d.	
(N°209)Cancello (Via delle Lame) ovest	209	Attiva
<b>CAMERIN</b>	<b>EZIO</b>	
<i>Recapito-----</i>	URL sito Ufficiale dell'Ente--cell 320.4218193--tel casa n.d.--tel uff n.d.	
(N°216)Cancello (Loc.ta Ronch)	216	Attiva
<b>CAMERIN</b>	<b>EZIO</b>	
<i>Recapito-----</i>	URL sito Ufficiale dell'Ente--cell 320.4218193--tel casa n.d.--tel uff n.d.	
(N°363)Cancello (Via Grava) est	363	Attiva
<b>CAMERIN</b>	<b>EZIO</b>	
<i>Recapito-----</i>	URL sito Ufficiale dell'Ente--cell 320.4218193--tel casa n.d.--tel uff n.d.	
(N°364)Cancello (Via Grava) ovest	364	Attiva
<b>CAMERIN</b>	<b>EZIO</b>	
<i>Recapito-----</i>	URL sito Ufficiale dell'Ente--cell 320.4218193--tel casa n.d.--tel uff n.d.	
(N°365)Cancello (Via Monastier)	365	Attiva
<b>CAMERIN</b>	<b>EZIO</b>	
<i>Recapito-----</i>	URL sito Ufficiale dell'Ente--cell 320.4218193--tel casa n.d.--tel uff n.d.	
(N°366)Cancello (Via Sottocroda) ovest	366	Attiva
<b>CAMERIN</b>	<b>EZIO</b>	
<i>Recapito-----</i>	URL sito Ufficiale dell'Ente--cell 320.4218193--tel casa n.d.--tel uff n.d.	



---

(N°470)Cancello (intersezione tra Via G. Marconi e Via Sottocroda)

470 Attiva

**CAMERIN****EZIO**

*Recapito-----* URL sito Ufficiale dell'Ente--cell 320.4218193--tel casa n.d.--tel uff n.d.

---

(N°471)Cancello (Via G. Marconi confine con Comune di Cison di V.)

471 Attiva

**CAMERIN****EZIO**

*Recapito-----* URL sito Ufficiale dell'Ente--cell 320.4218193--tel casa n.d.--tel uff n.d.

---

(N°478)Cancello (intersezione tra Via G. Marconi e Via San Giorgio)

478 Attiva

**CAMERIN****EZIO**

*Recapito-----* URL sito Ufficiale dell'Ente--cell 320.4218193--tel casa n.d.--tel uff n.d.

---

(N°479)Cancello (intersezione tra Via Giovanni XXIII e Via San Martin)

479 Attiva

**CAMERIN****EZIO**

*Recapito-----* URL sito Ufficiale dell'Ente--cell 320.4218193--tel casa n.d.--tel uff n.d.

---





---

*Funzione* **10 - Strutture Operative Locali e Viabilità** *Priorità* **3** *AZIONE* **Dirottamento traffico**

*RESPONSABILE della Funzione*

**CAMERIN EZIO**

*Recapiti* *tipoRecapito* *recapito*

Cell **320.4218193**

Tel Casa **n.d.**

Tel Uff **n.d.**

---

*Elementi interessati dall'Azione*

*TEMA* **p0108\_Strutture\_tattiche\_e\_sensibili.mdb**

*CLASSE* **p0108072\_NodiSensibili**

*Nro scheda* *stato*

*DENOMINAZIONE SCHEDA*

**(N°480)Via Giovanni XXIII**

480 Attiva

**CAMERIN**

**EZIO**

*Recapito-----* <https://www.stradeanas.it/it/servizio-clienti--cell> 320.4218193--tel casa n.d.--t

---



<i>Funzione</i>	<i>Priorità</i>	<i>AZIONE</i>
10 - Strutture Operative Locali e Viabilità	4	Verifica il grado di percorribilità nelle zone interessate dall'evento

*RESPONSABILE della Funzione*

CAMERIN EZIO

*Recapiti tipoRecapito recapito*

Cell	320.4218193
Tel Casa	n.d.
Tel Uff	n.d.

*Elementi interessati dall'Azione**TEMA* p0107\_Infrastrutture\_rilevanti.mdb*CLASSE* p0107012\_CollegamentiViari*Nro scheda stato**DENOMINAZIONE SCHEDA*

(N°42)SP 159 del Pian delle Femmine

42 Attiva

CAMERIN

EZIO

*Recapito-----*<https://www.stradeanas.it/it/servizio-clienti--cell> 320.4218193--tel casa n.d.--t

(N°481)SP 635 del Passo di San Boldo

481 Attiva

CAMERIN

EZIO

*Recapito-----*<https://www.stradeanas.it/it/servizio-clienti--cell> 320.4218193--tel casa n.d.--t

(N°482)SP 35 della Vallata

482 Attiva

CAMERIN

EZIO

*Recapito-----*<https://www.stradeanas.it/it/servizio-clienti--cell> 320.4218193--tel casa n.d.--t

*Funzione*

*Priorità AZIONE*

10 - Strutture Operative Locali e Viabilità

5 Individua i punti critici del sistema viario

*RESPONSABILE della Funzione*

CAMERIN EZIO

*Recapiti*

*tipoRecapito recapito*

Cell 320.4218193

Tel Casa n.d.

Tel Uff n.d.

*Elementi interessati dall'Azione*

*TEMA*

p0105\_Infrastrutture\_strategiche.mdb

*CLASSE*

p0105072\_GallerieStrategiche

*Nro scheda stato*

*DENOMINAZIONE SCHEDA*

(N°360)Incasso\_SP 35

360 Attiva

*Recapito----- ##*





## ESPOSIZIONE per Zona: Edifici\_e\_Persone

*Cod Istat*  
*Comune*

**26067**     **Revine Lago**

**ZONASISMICA**

<sup>2</sup>

*Descrizione Adempimento*

*DataAdempimento*

*DataPROSSIMOAdempimento*

Approvazione con Atto CC (L. 100/2012 e  
DGR 3315/10 e ssmii)

30/11/2017

**29/05/2018**

ZonaATO	numeroEdifici	NumeroPersone
CdR_A18-A38(1)	178	137
		1



# Esposizione Persone per VIA e NUMERO CIVICO

ENTE

Cod Istat  
Comune

26067 Revine Lago

<b>ZONASISMICA</b>	2		
<b>Descrizione Adempimento</b>	<b>Data Adempimento</b>	<b>Data PROSSIMO Adempimento</b>	
Approvazione con Atto CC (L. 100/2012 e DGR 3315/10 e ssmii)	30/11/2017	29/05/2018	

<i>Cod. Asta</i>	<i>Nome Asta</i>	<i>Civico</i>	<i>Sigla</i>	<i>Nro Persone</i>	<i>Zona</i>
15	VIA CAIADA	9	B	4	CdR_A18-A38
15	VIA CAIADA	9	-	2	CdR_A18-A38
15	VIA CAIADA	9	D	1	CdR_A18-A38
15	VIA CAIADA	9	A	3	CdR_A18-A38
15	VIA CAIADA	9	E	3	CdR_A18-A38
18	VIA CARPENE'	3	-	2	CdR_A18-A38
18	VIA CARPENE'	4	-	2	CdR_A18-A38
18	VIA CARPENE'	5	-	5	CdR_A18-A38
18	VIA CARPENE'	6	B	1	CdR_A18-A38
18	VIA CARPENE'	6	-	2	CdR_A18-A38
18	VIA CARPENE'	15	-	2	CdR_A18-A38
29	VIA GUGLIELMO MARCONI	2	-	5	CdR_A18-A38
29	VICOLO ARCO	3	-	1	CdR_A18-A38
29	VIA GUGLIELMO MARCONI	28	-	1	CdR_A18-A38
29	VIA GUGLIELMO MARCONI	28	A	3	CdR_A18-A38
29	VIA GUGLIELMO MARCONI	32	A	1	CdR_A18-A38
29	VIA GUGLIELMO MARCONI	32	-	2	CdR_A18-A38
29	VIA GUGLIELMO MARCONI	34	-	1	CdR_A18-A38
29	VIA GUGLIELMO MARCONI	36	-	1	CdR_A18-A38
29	VIA GUGLIELMO MARCONI	38	-	3	CdR_A18-A38
29	VIA GUGLIELMO MARCONI	39	-	1	CdR_A18-A38
29	VIA GUGLIELMO MARCONI	42	-	3	CdR_A18-A38
29	VIA GUGLIELMO MARCONI	50	-	2	CdR_A18-A38
29	VIA GUGLIELMO MARCONI	53	-	1	CdR_A18-A38
29	VIA GUGLIELMO MARCONI	54	-	1	CdR_A18-A38



<i>Cod. Asta</i>	<i>Nome Asta</i>	<i>Civico</i>	<i>Sigla</i>	<i>Nro Persone</i>	<i>Zona</i>
29	VIA GUGLIELMO MARCONI	59 -		2	CdR_A18-A38
29	VIA GUGLIELMO MARCONI	61 -		2	CdR_A18-A38
29	VIA GUGLIELMO MARCONI	62 -		2	CdR_A18-A38
29	VIA GUGLIELMO MARCONI	64 -		3	CdR_A18-A38
29	VIA GUGLIELMO MARCONI	67 -		1	CdR_A18-A38
29	VIA GUGLIELMO MARCONI	68 -		2	CdR_A18-A38
29	VIA GUGLIELMO MARCONI	68 A		2	CdR_A18-A38
29	VIA GUGLIELMO MARCONI	68 1		2	CdR_A18-A38
29	VIA GUGLIELMO MARCONI	69 A		1	CdR_A18-A38
29	VIA GUGLIELMO MARCONI	70 -		4	CdR_A18-A38
29	VIA GUGLIELMO MARCONI	73 -		2	CdR_A18-A38
29	VIA GUGLIELMO MARCONI	76 -		2	CdR_A18-A38
29	VIA GUGLIELMO MARCONI	77 -		1	CdR_A18-A38
29	VIA GUGLIELMO MARCONI	78 -		3	CdR_A18-A38
29	VIA GUGLIELMO MARCONI	79 -		2	CdR_A18-A38
29	VIA GUGLIELMO MARCONI	81 -		1	CdR_A18-A38
29	VIA GUGLIELMO MARCONI	87 BIS		3	CdR_A18-A38
29	VIA GUGLIELMO MARCONI	87 B		3	CdR_A18-A38
29	VIA GUGLIELMO MARCONI	87 C		2	CdR_A18-A38
43	VIA SAN GIORGIO	1 -		4	CdR_A18-A38
54	VICOLO CRISTIN	1 -		3	CdR_A18-A38
54	VICOLO CRISTIN	2 -		1	CdR_A18-A38
54	VICOLO CRISTIN	3 -		1	CdR_A18-A38
54	VICOLO CRISTIN	4 -		3	CdR_A18-A38
55	VICOLO ARCO	1 -		1	CdR_A18-A38
55	VICOLO ARCO	2 -		3	CdR_A18-A38
55	VICOLO ARCO	6 -		4	CdR_A18-A38
55	VICOLO ARCO	8 -		1	CdR_A18-A38
63	VICOLO CARLETTIN	3 -		2	CdR_A18-A38
63	VICOLO CARLETTIN	7 A		2	CdR_A18-A38
63	VICOLO CARLETTIN	8 -		2	CdR_A18-A38
63	VICOLO CARLETTIN	9 -		4	CdR_A18-A38
63	VICOLO CARLETTIN	14 -		2	CdR_A18-A38



<i>Cod. Asta</i>	<i>Nome Asta</i>	<i>Civico</i>	<i>Sigla</i>	<i>Nro Persone</i>	<i>Zona</i>
65	VICOLO CARRER	1	-	1	CdR_A18-A38
73	VICOLO MILANES	2	-	3	CdR_A18-A38
75	VICOLO OMBRA	1	-	3	CdR_A18-A38
75	VICOLO OMBRA	10	-	1	CdR_A18-A38
75	VICOLO OMBRA	14	-	1	CdR_A18-A38
75	VICOLO OMBRA	16	-	2	CdR_A18-A38

#### ***Esposizione per ASTA***

<i>CODSTRADA_</i>	<i>STRNOME</i>	<i>COM</i>	<i>Esposizione (NumeroPersone)</i>
15	VIA	CAIADA	13
18	VIA	CARPENE'	14
29	VIA	GUGLIELMO MARCONI	65
67	VIA	SAN GIACOMO	0
43	VIA	SAN GIORGIO	4
29	VICOLO	ARCO	1
55	VICOLO	ARCO	9
63	VICOLO	CARLETTIN	12
65	VICOLO	CARRER	1
54	VICOLO	CRISTIN	8
70	VICOLO	DEL POZZO	0
73	VICOLO	MILANES	3
75	VICOLO	OMBRA	7

#### ***TotaleEsposizione Antropica***

Esposizione Totale (NumeroPersone)

137

#### ***Copertura% su Residenti (al)***

6,46%

## Struttura delle AZIONI previste dal Piano di Protezione Civile

### Funzione

#### 01 - Tecnica e di pianificazione

*Descrizione Rischio:*

#### Trasporto Merci Pericolose

Stato-----> 04 - Allarme

ID Procedura      Descrizione procedura

PR08\_1

Trasporto merci Pericolose su Strade Sovracomunali

Priorità	AZIONE	TEMA	CLASSE:
1	Convocazione del COC	p0301_Augustus.mdb	p0301011_Augustus
2	Convocazione dei Responsabili delle Funzioni di Supporto	p0301_Augustus.mdb	p0301010_Augustus
3	Mantiene i contatti con i referenti PC (sussidiarietà orizzontale)	p0104_Edifici_strategici.mdb	p0104011_UfficiPC

#### 02 - Sanità, Assistenza Sociale e Veterinaria

*Descrizione Rischio:*

#### Trasporto Merci Pericolose

Stato-----> 04 - Allarme

ID Procedura      Descrizione procedura

PR08\_1

Trasporto merci Pericolose su Strade Sovracomunali

Priorità      AZIONE      TEMA      CLASSE:





**Funzione**

1 **Mantiene i contatti con referenti Pronto Soccorso** p0104\_Edifici\_strategici.mdb **p0104031\_ProntoSoccorso**

**Priorità AZIONE**

2 **Mantiene i contatti con referenti Strutture Sanitarie** p0106\_Edifici\_rilevanti.mdb **CLASSE: p0106031\_StruttureSanitarie**

**Priorità AZIONE**

3 **Dimensione PSICOSOCIALE, fase prevenzione: attivazione PASS (Triage, Procedure, Strumenti)** p0109\_Risorse\_attive.mdb **CLASSE: p0109020\_RisorseUmane**

**04 - Volontariato**

*Descrizione Rischio:*

**Trasporto Merci Pericolose**

*Stato*-----> **04 - Allarme**

*ID Procedura*      *Descrizione procedura*

PR08\_1      **Trasporto merci Pericolose su Strade Sovracomunali**

**Priorità AZIONE**

1 **Verifica competenze disponibili nelle associazioni di volontariato** p0109\_Risorse\_attive.mdb **CLASSE: p0109011\_OrgVolontariato**



**05 - Risorse**

*Descrizione Rischio:*

**Trasporto Merci Pericolose**

*Stato*-----> **04 - Allarme**

*ID Procedura*      *Descrizione procedura*

PR08\_1      **Trasporto merci Pericolose su Strade Sovracomunali**

**Priorità AZIONE**

**TEMA**      **CLASSE:**



**Funzione**

1	Allineamento Funz. 05 - Risorse Stato Evento Allarme	p0109_Risorse_attive.mdb	p0109033_Materiali
---	--	--------------------------	--------------------

**Priorità** AZIONE**TEMA****CLASSE:**

2	Predisporre in prossimità dei punti critici viari le risorse necessarie (personale e materiale)	p0109_Risorse_attive.mdb	p0109073_MacchineOperatrici
---	---	--------------------------	-----------------------------

**07 - Telecomunicazioni***Descrizione Rischio:***Trasporto Merci Pericolose**

Stato-----&gt; 04 - Allarme

*ID Procedura**Descrizione procedura*

PR08\_1

Trasporto merci Pericolose su Strade Sovracomunali

**Priorità** AZIONE**TEMA****CLASSE:**

1	Comunicazione alla popolazione di comportamenti da adottare in condizioni di elevata criticità	p0103_Metodi_di_allertamento.mdb	p0103013_Allertamento
---	--	----------------------------------	-----------------------

**Priorità** AZIONE**TEMA****CLASSE:**

2	Verifica del segnale sulle stazioni degli Operatori Telefonici	p0103_Metodi_di_allertamento.mdb	p0103011_Allertamento
---	--	----------------------------------	-----------------------

**10 - Strutture Operative Locali e Viabilità***Descrizione Rischio:***Trasporto Merci Pericolose**

Stato-----&gt; 04 - Allarme

*ID Procedura**Descrizione procedura*

PR08\_1

Trasporto merci Pericolose su Strade Sovracomunali

**Priorità** AZIONE**TEMA****CLASSE:**

**Funzione**

1	Stampa di uno o più degli elaborati indicati nell'ultima pagina della Relazione Generale	p0201_Scenari_di_rischio.mdb	p0201072_Trasportopericolose
<b>Priorità</b>	<b>AZIONE</b>	<b>TEMA</b>	<b>CLASSE:</b>
2	Attivazione cancelli stradali	p0108_Strutture_tattiche_e_sensibili.md	p0108103_Cancelli
<b>Priorità</b>	<b>AZIONE</b>	<b>TEMA</b>	<b>CLASSE:</b>
3	Dirottamento traffico	p0108_Strutture_tattiche_e_sensibili.md	p0108072_NodiSensibili
<b>Priorità</b>	<b>AZIONE</b>	<b>TEMA</b>	<b>CLASSE:</b>
4	Verifica il grado di percorribilità nelle zone interessate dall'evento	p0107_Infrastrutture_rilevanti.mdb	p0107012_CollegamentiViari
<b>Priorità</b>	<b>AZIONE</b>	<b>TEMA</b>	<b>CLASSE:</b>
5	Individua i punti critici del sistema viario	p0105_Infrastrutture_strategiche.mdb	p0105072_GallerieStrategiche
<b>Priorità</b>	<b>AZIONE</b>	<b>TEMA</b>	<b>CLASSE:</b>
6	Individua i punti critici del sistema viario	p0105_Infrastrutture_strategiche.mdb	p0105062_PontiStrategici
<b>Priorità</b>	<b>AZIONE</b>	<b>TEMA</b>	<b>CLASSE:</b>
7	Individua i punti critici del sistema viario	p0105_Infrastrutture_strategiche.mdb	p0105052_StradeStrategiche





**PAGINA**

**INTENZIONALMENTE**

**IN BIANCO**



**Vedi Capitolo 8**  
**RELAZIONE GENERALE**  
**PIANO DI PROTEZIONE CIVILE**



**Vedi Capitolo 9**  
**RELAZIONE GENERALE**  
**PIANO DI PROTEZIONE CIVILE**



**Vedi Capitolo 10**  
**RELAZIONE GENERALE**  
**PIANO DI PROTEZIONE CIVILE**



**Vedi Capitolo 11**  
**RELAZIONE GENERALE**  
**PIANO DI PROTEZIONE CIVILE**